



Cykelbyen København


- hvor er vi og hvad er på vej

Andreas Rehi
Programchef, Cykelområdet

- Verdenskulturcenter, Nørrebro, april 2009

SAMMEN OM BYEN

KØBENHAVNS KOMMUNE
Teknik- og Miljøforvaltningen



Emner

- Mål og status
- Hvad er sket på gaden
- Hvad er på vej
- Fokusområder



Verdens bedste cykelby - vores mål for 2015

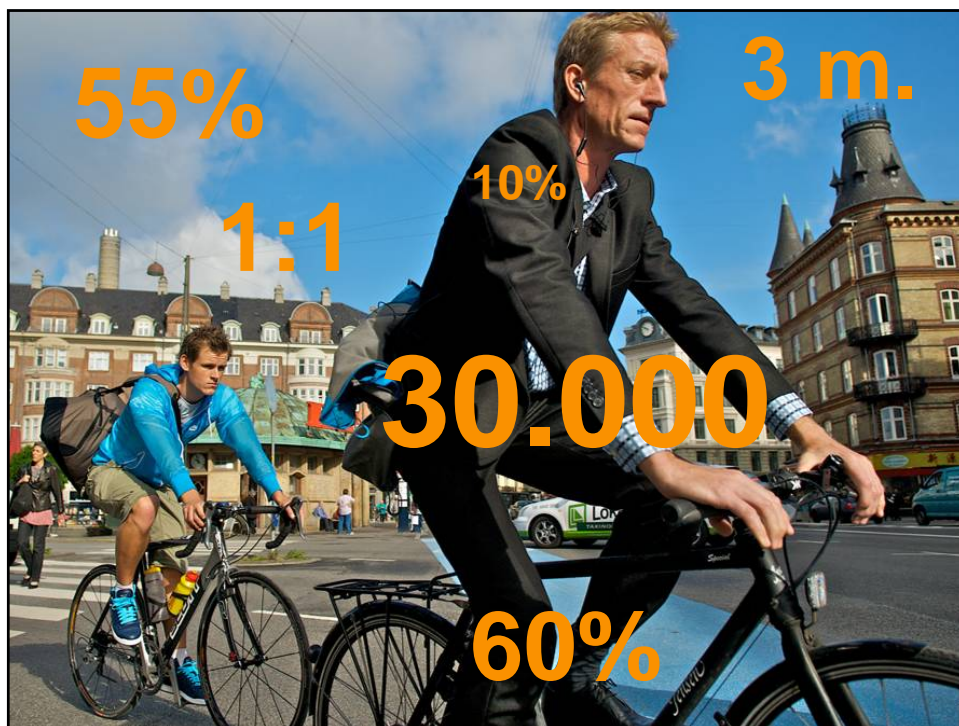


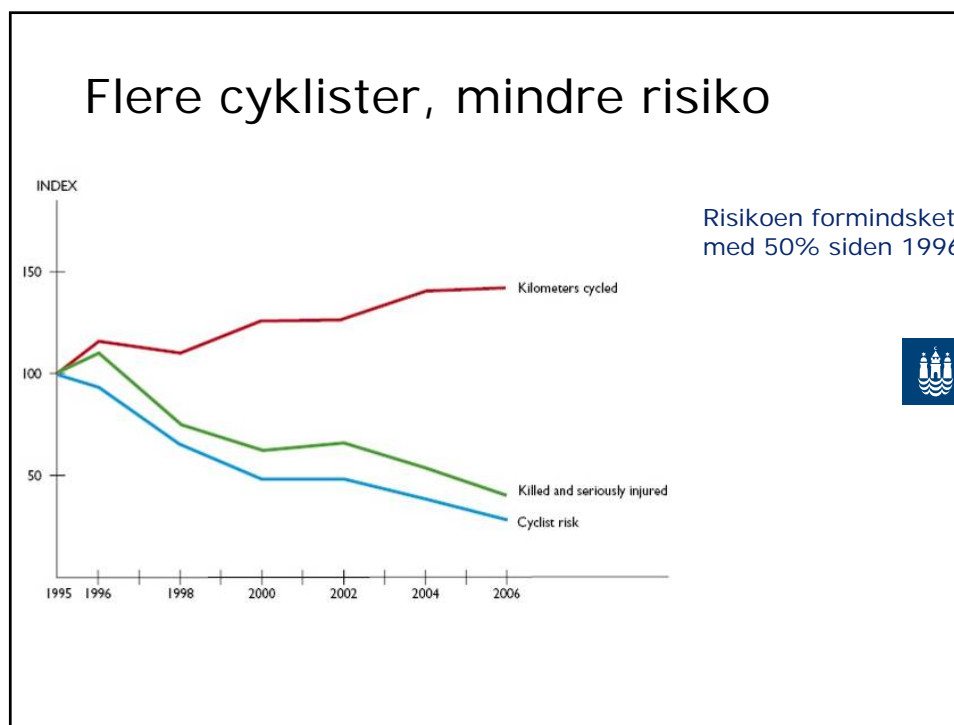
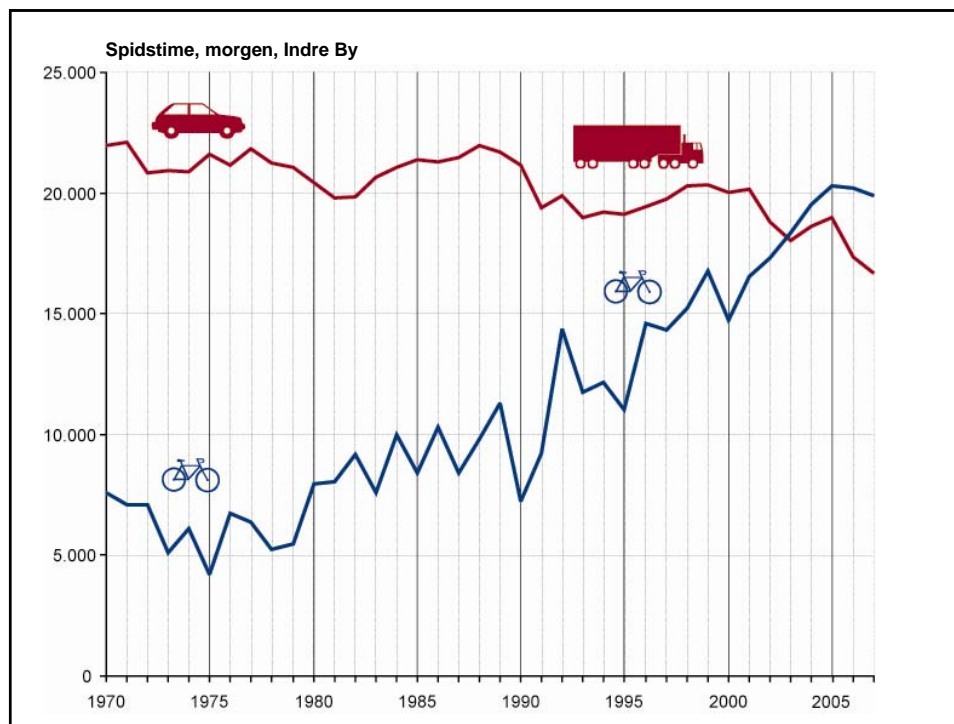
- 50% tager cyklen til arbejde eller til uddannelse i København (36% i dag)
- Antallet af alvorligt tilskadekomne cyklister halveres (ift. 2005, 118)
- Mindst 80% af cyklisterne føler sig trygge i trafikken (51% i dag)



NB: Kræver bompenger eller lign.

36%





Tryghed i trafikken

Cyklisternes tryghed er svagt faldende

57% angiver biler som årsag til utryghed

45% (andre) cyklister

23% busser



Årsager til at promovere cykling

Effektivt fra A til B

Reduceret trængsel

Godt for miljø - og klima

Bidraget til behageligt byliv



Sundhedsgevinster

1 km. cyklet = 5 kr. i benefits

København - hvis 10% stigning i km. cyklet:

- 59 millioner kr. i sparede sundhedsudgifter årligt
- 57.000 flere arbejdsdage årligt
- Levetidsforlængelse



Midler til at nå målene



Hvorfor cykler vi?

Nemt og hurtigt: 54 %

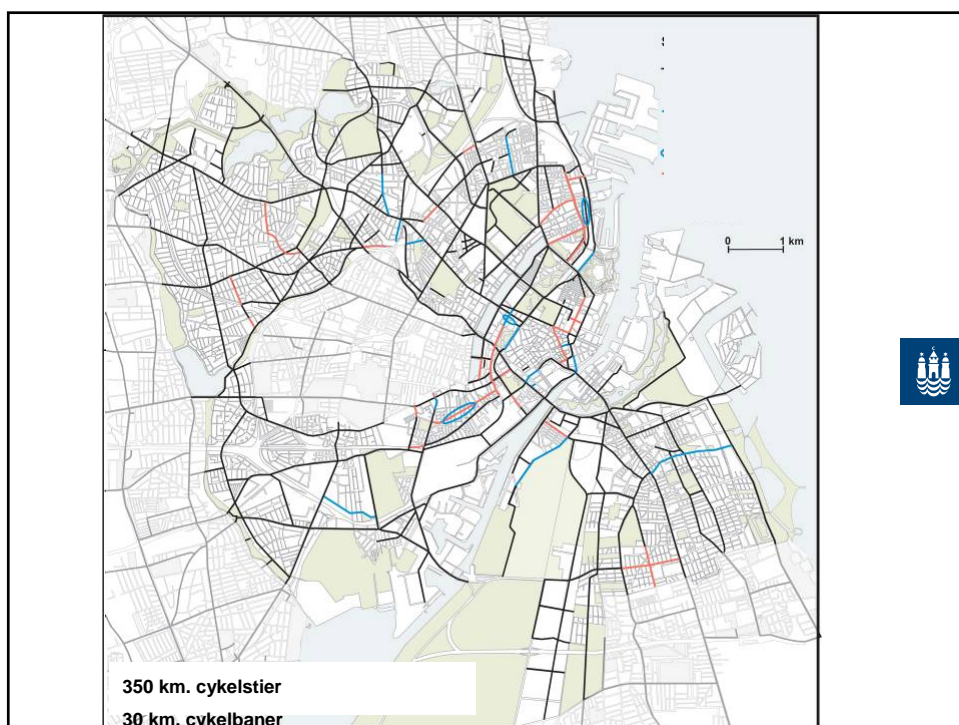
Motion: 19%

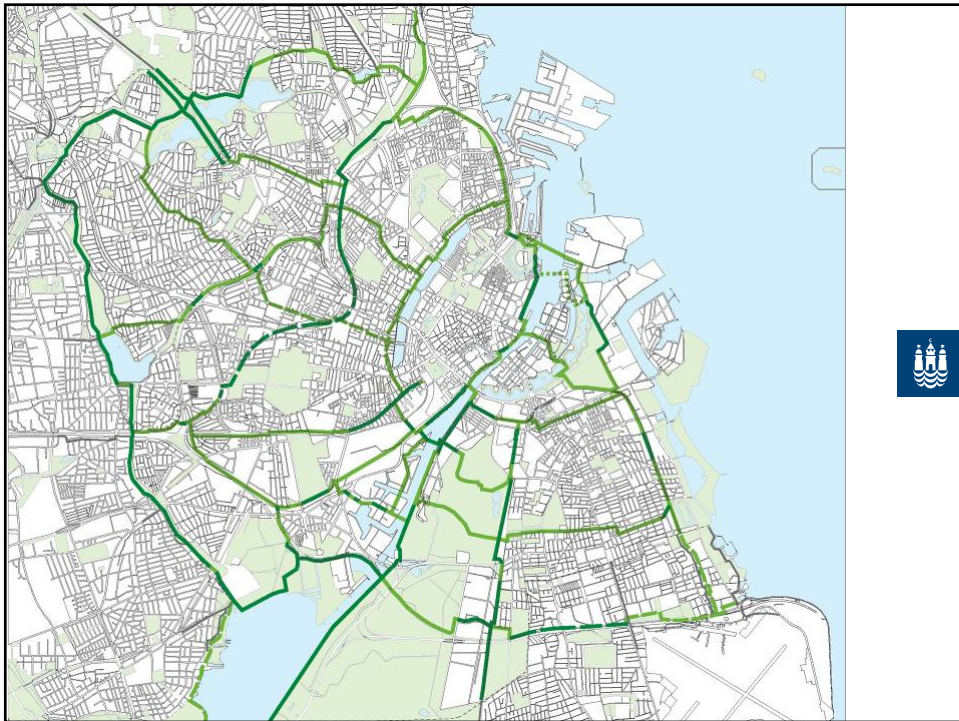
Bekvemmelighed: 7%


Økonomi: 6%

Miljø: 1%







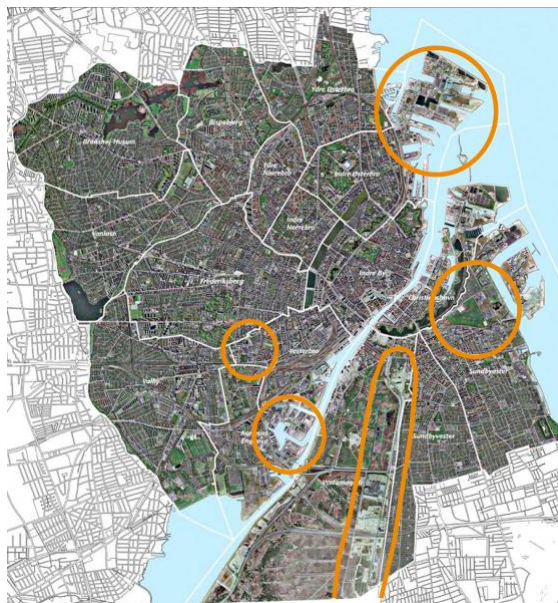


Også de små ting virker...





Gør det rigtigt fra start

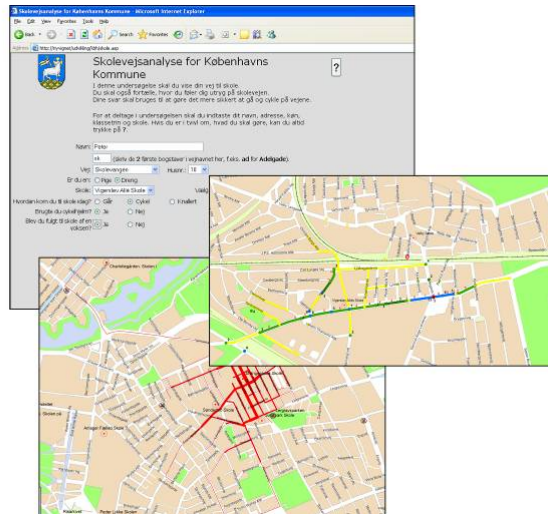




Kampagner




"hvis hvor du føler dig utryk på vej til skole"



Hvad er sket på gaden
- og hvad kommer til at ske





...og udgifterne

...årligt 50-100 mio. kr.



Fokusområder...




Vi skal huske på...

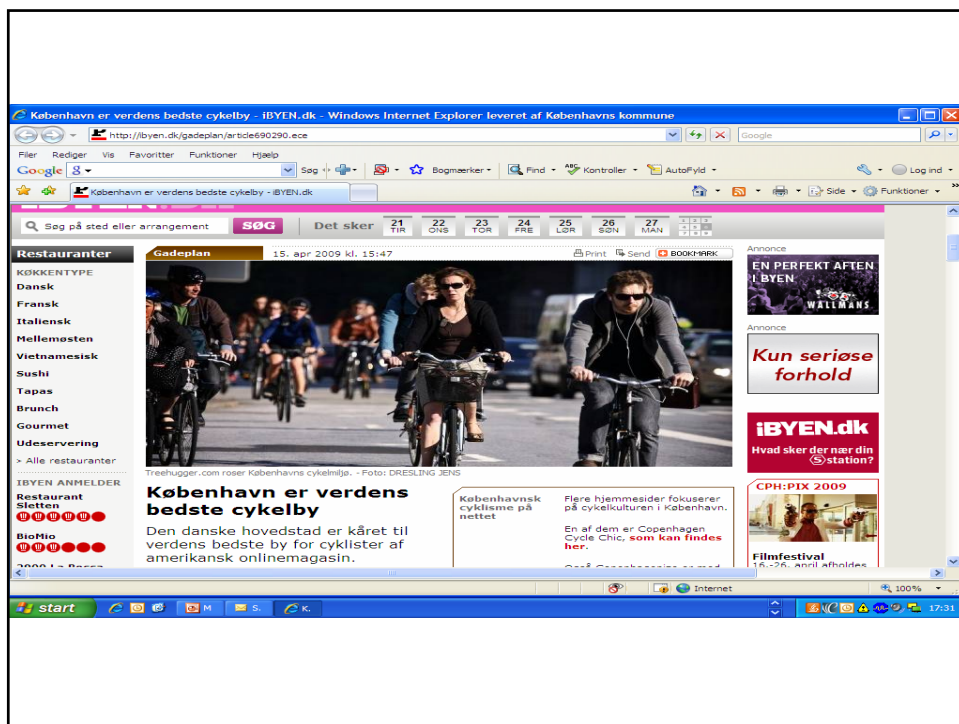
... sikkerhed vs. tryghed. Tænk ikke på en elefant...

...kampagner rettet mod specifikke målgrupper

...de små sten på vejen

...være opmærksom på at cykling som transportform til tider er for billig for sit eget bedste





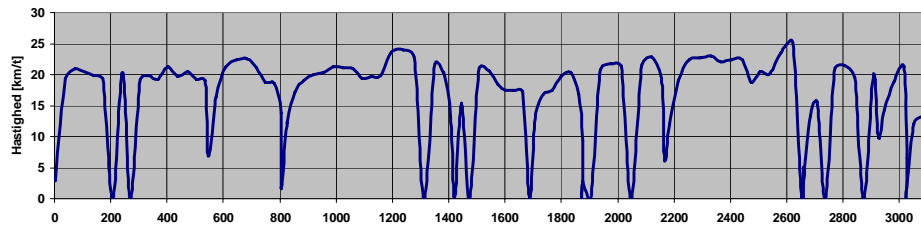
Andreas Røhl

androl@tmf.kk.dk

Length of route: 1.9 miles

Travel time: 00:10:54

Average speed: 10.52 mph



Length of route: 1.9 miles

Travel time: 00:09:30

Average speed: 12.08 mph

